

R O M Â N I A
JUDEȚUL SUCEAVA
PRIMĂRIA ORAȘULUI GURA HUMORULUI
Str.Piața Republicii,nr.14,Tel.0230-235051;Fax:0230-235051;0230-230940
E-mail: primariagh@gmail.com

NR.7432 DIN 05.07.2016

ANUNȚ
PROIECT HOTĂRÂRE CONSILIUL LOCAL

În conformitate cu dispozițiile art.7 din Legea nr.52/2003 privind transparența decizională în administrație publică, aducem la cunoștință publică următorul proiect de act normativ, care a fost inițiat și urmează a fi supus aprobării Consiliului Local al orașului Gura Humorului:

1. Proiect de hotărâre privind aprobarea documentației tehnice (faza Studiu de fezabilitate și Proiect tehnic) și a indicatorilor tehnico-economici pentru obiectivul de investiții T.U.R.I.S.T. (Teritoriu Urban Revitalizat cu Infrastructură pentru Sprijinirea Turismului) Gura Humorului. Inițiator – Primarul orașului Gura Humorului.

Persoanele fizice sau persoanele juridice interesate pot depune în scris propuneri, sugestii sau opinii cu valoare de recomandare la proiectul de hotărâre susmenționat a cărui conținut îl prezentăm, până la data de 19.07.2016, la Compartimentul Administrație Publică (etajul I) din cadrul aparatului de specialitate a Primarului - doamna asistent consilier Chihaiia Liliana Simona, la sediul Primăriei, str.Piața Republicii, nr.14,județul Suceava, prin fax la numărul 0230/235051, sau prin e-mail la adresa primariagh@gmail.com.

PR I M A R,
Ing.Marius Ioan URSĂCIUC

SECRETARUL ORAȘULUI,
Jr.Elena Daniela TIPA

HOTĂRÂRE

privind aprobarea documentației tehnice (faza Studiu de fezabilitatea și Proiect tehnic) și a indicatorilor tehnico-economici pentru obiectivul de investiții ”T.U.R.I.S.T. (Teritoriu Urban Revitalizat cu Infrastructură pentru Sprijinirea Turismului) - Gura Humorului”

Consiliul Local al orașului Gura Humorului, județul Suceava;
Având în vedere:

- Expunerea de motive a Primarului orașului Gura Humorului, jud. Suceava prin care se propune aprobarea documentației tehnice (faza Studiu de fezabilitatea și Proiect tehnic) și a indicatorilor tehnico-economici pentru obiectivul de investiții ”T.U.R.I.S.T. (Teritoriu Urban Revitalizat cu Infrastructură pentru Sprijinirea Turismului) – Gura Humorului”;
- Raportul Serviciului Dezvoltare Locală și Managementul Proiectelor din cadrul aparatului de specialitate al Primarului orașului Gura Humorului;
- Raportul comisiei Nr.1 pentru programe de dezvoltare economico socială, buget finanțe, administrarea domeniului public și privat al orașului, servicii și comerț;
- Raportul Comisiei nr.2 pentru amenajarea teritoriului și urbanism, realizarea lucrărilor publice, protecția mediului, turism, conservarea monumentelor istorice și de arhitectură;
- Raportul Comisiei nr.3 - pentru învățământ, sănătate, cultură, protecție socială, protecția copilului, culte, activități sportive și de agrement;
- Raportul Comisiei nr.4 - pentru administrația locală, juridică, apărarea ordinii publice, respectarea drepturilor și libertăților cetățenilor;
- Prevederile art.7 alin.(1), (2) și (4) din Legea nr. 52/2003 privind transparența decizională în administrația publică, cu modificările și completările ulterioare ;
- În temeiul art. 36, alin. (2), litera b), alin.(4) litera d), art. 45 alin.(1) și art.115 alin.(1) litera b), alin.(3), alin.(5)-(7) din Legea nr. 215/2001 privind administrația publică locală, republicată, cu modificările și completările ulterioare;

HOTĂRĂȘTE:

Art.1. Se aprobă documentația tehnică – Studiu de fezabilitate - pentru obiectivul de investiții ”T.U.R.I.S.T. (Teritoriu Urban Revitalizat CU Infrastructură pentru Sprijinirea Turismului) - Gura Humorului” prin Programul Operațional Regional 2014-2020, Axa Prioritară 7, Prioritatea de investiții 7.1: Sprijinirea unei creșteri favorabile ocupării forței de muncă, prin dezvoltarea potențialului endogen ca parte a unei strategii teritoriale pentru anumite zone, care să includă reconversia regiunilor industriale aflate în declin, precum și sporirea accesibilității și dezvoltarea resurselor naturale și culturale specifice (Investiții în infrastructura de turism), conform anexei nr.1 ce constituie parte integrantă a prezentei hotărâri.

Art.2. Se aprobă documentația tehnică – Proiect tehnic - pentru obiectivul de investiții ”T.U.R.I.S.T. (Teritoriu Urban Revitalizat CU Infrastructură pentru Sprijinirea Turismului) - Gura Humorului” prin Programul Operațional Regional 2014-2020, Axa Prioritară 7, Prioritatea de investiții 7.1: Sprijinirea unei creșteri favorabile ocupării forței de muncă, prin dezvoltarea potențialului endogen ca parte a unei strategii teritoriale pentru anumite zone, care să includă

reconversia regiunilor industriale aflate în declin, precum și sporirea accesibilității și dezvoltarea resurselor naturale și culturale specifice (Investiții în infrastructura de turism), conform anexei nr.2 ce constituie parte integrantă a prezentei hotărâri.

Art.3. Se aprobă indicatorii tehnico-economici pentru obiectivul de investiții ”**T.U.R.I.S.T. (Teritoriu Urban Revitalizat CU Infrastructură pentru Sprijinirea Turismului) - Gura Humorului**” prin Programul Operațional Regional 2014-2020, Axa Prioritară 7, Prioritatea de investiții 7.1: Sprijinirea unei creșteri favorabile ocupării forței de muncă, prin dezvoltarea potențialului endogen ca parte a unei strategii teritoriale pentru anumite zone, care să includă reconversia regiunilor industriale aflate în declin, precum și sporirea accesibilității și dezvoltarea resurselor naturale și culturale specifice (Investiții în infrastructura de turism), conform anexei nr.3 ce constituie parte integrantă a prezentei hotărâri.

Art.4. Se aproba descrierea sumara a investiției propuse a fi realizată prin proiect conform anexei nr.4 ce constituie parte integrantă a prezentei hotărâri.

Art.5. Cu ducerea la îndeplinire a prezentei hotărâri se investește Primarul orașului, Serviciul Tehnic - Biroul Urbanism și Amenajarea Teritoriului, Serviciul Dezvoltare Locală și Managementul Proiectelor și Compartimentul Contabilitate din cadrul aparatului de specialitate al Primarului orașului Gura Humorului.

Art.6. Prezenta hotărâre va fi afișată și publicată pentru aducerea ei la cunoștința publică și va fi comunicată în termen legal Instituției Prefectului – Județul Suceava, Primarului orașului, Serviciului Tehnic - Biroul Urbanism și Amenajarea Teritoriului, Serviciului Dezvoltare Locală și Managementul Proiectelor și Compartimentului Contabilitate din cadrul aparatului de specialitate al Primarului orașului Gura Humorului, precum și persoanelor fizice/juridice interesate.

**INIȚIATOR
P R I M A R ,
Ing. MARIUS IOAN URSĂCIUC**

**Avizat pentru legalitate
Secretarul orașului,
Jr. TIPA ELENA DANIELA**

Gura Humorului
Data : 05.07.2016

privind aprobarea documentației tehnice (faza Studiu de fezabilitatea și Proiect tehnic) și a indicatorilor tehnico-economici pentru obiectivul de investiții "T.U.R.I.S.T. (Teritoriu Urban Revitalizat cu Infrastructură pentru Sprijinirea Turismului) - Gura Humorului"

DOCUMENTAȚIE TEHNICĂ – STUDIU DE FEZABILITATE

Privind obiectivul de investiții "T.U.R.I.S.T. (Teritoriu Urban Revitalizat CU Infrastructură pentru Sprijinirea Turismului) - Gura Humorului" prin Programul Operațional Regional 2014-2020, Axa Prioritară 7, Prioritatea de investiții 7.1: Sprijinirea unei creșteri favorabile ocupării forței de muncă, prin dezvoltarea potențialului endogen ca parte a unei strategii teritoriale pentru anumite zone, care să includă reconversia regiunilor industriale aflate în declin, precum și sporirea accesibilității și dezvoltarea resurselor naturale și culturale specifice (Investiții în infrastructura de turism)

Format electronic – SUPORT CD

PREȘEDINTE DE ȘEDINȚĂ
ANDRONIC VASILE

CONTRASEMNEAZĂ
SECRETARUL ORAȘULUI,
Jr. TIPA ELENA DANIELA

privind aprobarea documentației tehnice (faza Studiu de fezabilitatea și Proiect tehnic) și a indicatorilor tehnico-economici pentru obiectivul de investiții ”T.U.R.I.S.T. (Teritoriu Urban Revitalizat cu Infrastructură pentru Sprijinirea Turismului) - Gura Humorului”

DOCUMENTAȚIE TEHNICĂ – PROIECT TEHNIC

Privind obiectivul de investiții ”T.U.R.I.S.T. (Teritoriu Urban Revitalizat CU Infrastructură pentru Sprijinirea Turismului) - Gura Humorului” prin Programul Operațional Regional 2014-2020, Axa Prioritară 7, Prioritatea de investiții 7.1: Sprijinirea unei creșteri favorabile ocupării forței de muncă, prin dezvoltarea potențialului endogen ca parte a unei strategii teritoriale pentru anumite zone, care să includă reconversia regiunilor industriale aflate în declin, precum și sporirea accesibilității și dezvoltarea resurselor naturale și culturale specifice (Investiții în infrastructura de turism)

Format electronic – SUPORT CD

PREȘEDINTE DE ȘEDINȚĂ
ANDRONIC VASILE

CONTRASEMNEAZĂ
SECRETARUL ORAȘULUI,
Jr. TIPA ELENA DANIELA

privind aprobarea documentației tehnice (faza Studiu de fezabilitatea și Proiect tehnic) și a indicatorilor tehnico-economici pentru obiectivul de investiții "T.U.R.I.S.T. (Teritoriu Urban Revitalizat cu Infrastructură pentru Sprijinirea Turismului) - Gura Humorului"

INDICATORI TEHNICO-ECONOMICI

T.U.R.I.S.T. (*Teritoriu Urban Revitalizat cu Infrastructura pentru Sprijinirea Turismului*)
Gura Humorului

1. Valoarea totală

Valoarea totală a investiției, inclusiv TVA, în preturi la 10 august 2016 (1 euro = 4,43 lei conform Ghid solicitant) este:

- INV = 12.135,65 mii lei, din care:
- C + M = 9.400,41 mii lei

2. Esalonarea investiției

	C + M		INV	
	mii lei	mii euro	mii lei	mii euro
Anul I	6.580,29	1.485,39	8.494,96	1.917,60
Anul II	2.820,12	636,60	3.640,70	821,83
TOTAL	9.400,41	2.121,99	12.135,65	2.739,42

3. Durata de realizare

Durata de realizare este de 18 luni, conform graficului prezentat la capitolul II.4.

4. Capacitati

Lungime traseu turistic Piatra Pinului = 1.910,70 m

Suprafata = 2.802,00 mp

Grad de dificultate = mic

Sezonabilitate = vara, toamna

Timp urcare / coborâre = 60 / 45 min

Echipament = sport-montan

Lungime traseu turistic Soimului = 1.910,70 m

Suprafata = 2.769,00 mp

Grad de dificultate = mic

Sezonabilitate = vara, toamna

Timp urcare / coborâre = 60 / 45 min

Echipament = sport-montan

Inaltime maxima foisor de observare = +28,5 m
Inaltime platforma de belvedere = +20.0 m
Suprafata platforma belvedere = 38,0 mp
Regim de inaltime = S + P + 6 nivele

Suprafata utila toaleta parc Arinis = 95,82 mp
Cabine WC femei = 8 buc, din care:
Pentru persoane imobilizate in scaun rulant = 1 buc
Pentru persoane ce se deplaseaza cu cârje, bastoane,
cadre, etc. = 1 buc
Cabine WC barbati = 4 buc, din care:
Pentru persoane imobilizate in scaun rulant = 1 buc
Pentru persoane ce se deplaseaza cu cârje, bastoane,
cadre, etc. = 1 buc
Pisoare = 5 buc

Numar locuri de joaca pentru copii = 2 buc

Suprafata loc de joaca Soimului (alt. 755 m) = 430 mp
Numar dotari de joaca = 6 buc, din care:
Pentru copii peste 3 ani = 5 buc
Pentru copii sub 3 ani = 1 buc

Suprafata loc de joaca parc Arinis = 200 mp
Numar dotari de joaca = 9 buc, din care:
Pentru copii peste 3 ani = 5 buc
Pentru copii sub 3 ani = 4 buc

Numar total aparate spatiu fitness = 11 buc, din care
pentru persoane cu dizabilitati = 3 buc

Suprafata totala spatiu verde reamenajat = 3.760 mp
Suprafata inierbata = 2.400 mp
Suprafata pe care se planteaza arbusti = 1.360 mp

Numar personal = 2 persoane

PROIECTANT,

VIZAT
DIRECȚIA ECONOMICĂ

PREȘEDINTE DE ȘEDINȚĂ
ANDRONIC VASILE

CONTRASEMNEAZĂ
SECRETARUL ORAȘULUI,
Jr. TIPA ELENA DANIELA

privind aprobarea documentației tehnice (faza Studiu de fezabilitatea și Proiect tehnic) și a indicatorilor tehnico-economiei pentru obiectivul de investiții "T.U.R.I.S.T. (Teritoriu Urban Revitalizat cu Infrastructură pentru Sprijinirea Turismului) - Gura Humorului"

DESCRIERE SUMARĂ

Privind obiectivul de investiții "T.U.R.I.S.T. (Teritoriu Urban Revitalizat CU Infrastructură pentru Sprijinirea Turismului) - Gura Humorului" prin Programul Operațional Regional 2014-2020, Axa Prioritară 7, Prioritatea de investiții 7.1: Sprijinirea unei creșteri favorabile ocupării forței de muncă, prin dezvoltarea potențialului endogen ca parte a unei strategii teritoriale pentru anumite zone, care să includă reconversia regiunilor industriale aflate în declin, precum și sporirea accesibilității și dezvoltarea resurselor naturale și culturale specifice (Investiții în infrastructura de turism)

SCURTĂ PREZENTARE

1. Denumirea obiectivului de investiții

T.U.R.I.S.T. (*Teritoriu Urban Revitalizat cu Infrastructura pentru Sprijinirea Turismului*) Gura Humorului

2. Amplasamentul

Locul de implementare al proiectului:

ROMÂNIA

REGIUNEA: Regiunea de Dezvoltare Nord-Est

JUDEȚUL: Suceava

LOCALITATEA: Orașul Gura Humorului

Adresa: Piața Republicii, nr.14, cod poștal 725300, jud. Suceava

Orașul Gura Humorului are statut de stațiune turistică de interes național, definită conform HG 852/2008 pentru aprobarea normelor și criteriilor de atestare a stațiunilor turistice, cu modificările și completările ulterioare.

Lucrările specifice privind infrastructura publică de turism propusă prin proiect se vor face pe două zone:

1. Zona Piatra Pinului și versantul Piatra Șoimului, pe versantul nordic ce coboară dinspre Obcina Voronet către Parcul Ariniș, între altitudinile de 470 m și 757 m.
2. Zona de nord-est din Parcul Ariniș, parc situat pe malul stâng al râului Moldova.

3. Titularul investiției

ORASUL GURA HUMORULUI, piata Republicii 14, 725300 Gura Humorului, tel. 0230 235 051, fax 0230 235 051, primariagh@gmail.com, judetul Suceava

4. Beneficiarul investiției

ORASUL GURA HUMORULUI, piata Republicii 14, 725300 Gura Humorului, tel. 0230 235 051, fax 0230 235 051, primariagh@gmail.com, judetul Suceava

5. Elaboratorul studiului

Transcablu s.r.l. Brasov, str. Iuliu Maniu 43 / 317, 500091 Brasov, tel. 0268 543 698, fax 0268 543 698

Descrierea investiției

a. Concluzii privind situația actuală

Din analiza situației actuale prezentată la capitolul II.1 rezulta următoarele concluzii:

- În stațiunea turistică Gura Humorului există mai multe poteci turistice montane nemarcate și respectiv neamenajate pentru un circuit turistic corespunzător și zona de panoramă "La Varnișă" nu este amenajată;
- Parcul din stațiune dispune de toalete publice doar la clădirea administrativă, dar acestea nu mai corespund necesităților de dezvoltare turistică și în plus nu pot fi utilizate de persoanele cu dizabilități;
- În parcul din stațiune există un teren care în urma cu mulți ani a fost folosit ca pistă de popice, teren care ar putea fi reintrodus în circuitul public al parcului;
- Ofertele de recreere existente în parc nu răspund tuturor categoriilor de vârstă ale turiștilor și nu există posibilitatea ca persoanele cu dizabilități să practice activități sportive

Necesitatea și oportunitatea promovării investiției

Stațiunea turistică Gura Humorului s-a dezvoltat foarte mult în ultimii ani. În prezent dispune de 35 structuri de cazare constituite din hoteluri și pensiuni, de diverse atracții turistice, sportive, naturale și culturale, unele dintre ele fiind realizate prin accesarea de proiecte cu finanțare europeană.

În scopul asigurării în continuare a unei dezvoltări durabile a turismului, administrația locală a orașului-stațiune dorește **dezvoltarea infrastructurii publice la scara mică pentru valorificarea atracțiilor turistice** și implicit creșterea numărului de turiști care să conducă la o creștere favorabilă a ocupării forței de muncă prin investițiile private ce vor fi atrase în zonă.

Astfel, obiectivele investiției sunt:

- Amenajarea a două trasee turistice montane amplasate în circuit, Traseul Piatra Pinului și Traseul Șoimului;
- În punctul de cotă maximă al celor două trasee, punct cunoscut de localnici sub denumirea de „La Varnișă”, altitudine 757 m, construirea unui foisor de observare care să fie dotat și cu o toaletă publică și amenajarea unui loc de joacă pentru copii;
- Parcul Ariniș - în care se propun: teren special pentru sport – piste popice și spațiu sahisti, toaletă publică, spațiu fitness, loc de joacă pentru copii, spații verzi.

In prezent in statiunea turistica Gura Humorului nu exista nici un traseu turistic marcat, si amenajat corespunzator, care sa fie deschis circulatiei turistice.

Acest lucru face ca unii dintre turisti, cei care prefera miscarea in aer liber (la umbra copacilor) si admirarea frumusetilor naturii si de la inaltime, sa se indrepte catre alte destinatii unde pot beneficia de acestea. In plus turistii care se aventureaza pe potecile nemarcate se supun unor riscuri nebanuite/necunoscute.

Ambele trasee propuse sunt trasee cu grad mic de dificultate, accesibile atat persoanelor cu mai putin antrenament in mersul pe munte, cat si familiilor cu copii, avand durata de parcurs de circa o ora la urcare si de sub o ora (circa 45 minute) la coborare. Se propun doua trasee diferite deoarece prin cadrul natural pe care-l strabat ele vor oferi impresii diferite turistilor:

- Traseul Piatra Pinului = un traseu care la un moment dat va traversa o zona cu bolovani uriasii;
- Traseul Soimului = un traseu pe care nu se vor intalni bolovani, in schimb se vor intalni cateva podete si o punte realizate din lemn amplasate peste cateva zone umede si in final un podet, realizat tot din lemn, peste paraul Soimului.

In mod evident, cele doua trasee se vor parcurge in ambele sensuri, insa datorita spectaculozitatii peisajului se va recomanda urcarea pe traseul Piatra Pinului si coborarea pe traseul Soimului.

In punctul de cota maxim al celor doua trasee, punct comun pentru cele doua trasee, se recomanda amenajarea unui loc de joaca pentru copii, acesta dorindu-se un fel de „rasplata” pentru copii cuminti care au parcurs traseul si au urcat pe munte.

Langa locul de joaca pentru copii se propune construirea unui foisor de observare, foisor care sa permita o priveliste panoramica de 360° a zonei Obcinelor Bucovinei si a Tinutului Manastirilor.

Iar pentru ca turistii sa poata sa petreaca mai multe ore linistite intr-un cadru civilizat alaturi de copii „ocupati” cu locul de joaca, sau absorbiti de peisaj, la baza foisorului se propune amenajarea unei toalete publice.

Parcul Ariniș ofera in prezent diferite posibilitati de recreere si de agrement, insa nu raspunde tuturor categoriilor de varsta si persoanelor cu dizabilitati. In plus, nu dispune de toalete publice care sa fie dimensionate corespunzator fluxului mare de vizitatori și nu exista nici toalete pentru persoane cu dizabilitati.

In incinta parcului exista un teren care in urma cu multi ani a fost amenajat ca piste pentru popice, in prezent terenul avand aspectul de „zona abandonata”. Pentru eliminarea acestui neajuns, se doreste (re)amenajarea terenului tot in doua piste de popice, conform destinatiei initiale din parc si, evident, reintroducerea in circuitul public al parcului.

Aceasta investitie va fi completata cu un spatiu pentru sahisti, devenind astfel o zona speciala pentru practicarea unor sporturi diferite de cele comune (ce sunt deja posibile) si de spatii pentru fitness si locuri de joaca pentru copii.

Scopul investitiei din proiectul de fata are un rol dublu:

1. de a dezvolta infrastructura publica la scara mica pentru valorificarea atractiilor turistice si
2. de a inlesni cresterea favorabila a fortei de munca prin investitiile private ce vor fi atrase in zona.

In mod implicit, prin implementarea proiectului va creste gradul de atractivitate si de ocupare al statiunii si:

- va crește numărul locurilor de muncă din stațiune și din zonele învecinate,
- vor crește încasarile la bugetul local prin impozitele și taxele încasate din activitățile legate de turism,
- vor apărea investiții private în zona, bazate în principal pe oferta turistică de vară a stațiunii, ducând la o dezvoltare turistică și economică a stațiunii și a zonelor învecinate,
- va crește nivelul de trai al locuitorilor din zona.

Dezvoltarea infrastructurii la scară mică din stațiunea Gura Humorului constituie și va constitui un puternic punct de atracție pentru locuitorii din regiunea de nord-est a României.

b. Descrierea constructivă, funcțională și tehnologică

Proiectul *T.U.R.I.S.T. Gura Humorului*, va cuprinde următoarele elemente principale:

- Traseu turistic Piatra Pinului;
- Traseu turistic Șoimului;
- Foișor de observare;
- Loc de joacă pentru copii Șoimului;
- Toaletă parc Ariniș;
- Teren special pentru sport - piste popice, spațiu pentru șahiști;
- Loc de joacă pentru copii în parc;
- Spațiu fitness;
- Spații verzi reamenajate.

Traseu turistic Piatra Pinului

Traseul turistic Piatra Pinului este amplasat pe malul drept al râului Moldova, pe versantul nordic ce coboară din Obcina Voronet, zona La Varniță, către Parcul Ariniș.

Punctul de plecare al traseului este situat la circa 400 m est de rezervația geologică Piatra Pinului, respectiv la 1,5 km de intersecția cu DJ177D sau, pentru cei ce preferă să vină pe jos dinspre Parcul Ariniș, la circa 500 m sud-vest de puntea de acces dinspre Parcul Ariniș.

Altitudinea punctului de plecare al traseului este de 473 m.

Traseul porneste ușor serpuit pe direcție sud-vest până deasupra Pietrei Pinului (altitudine 584 m) de unde se continuă pe culme pe o lungime de circa 550 m până când ajunge tangent cu partea de schi Soimul 1. Înainte de a ajunge deasupra Pietrei Pinului traseul traversează două pâraie peste care se realizează câte o punte din lemn. Ambele punți se vor realiza numai din materiale naturale, respectiv din lemn. Până în punctul în care traseul ajunge tangent cu partea de schi Soimul 1, respectiv până la altitudinea de 637 m, acesta se desfășoară numai prin pădure. Din acest punct traseul se continuă paralel cu partea de schi pe o lungime de circa 240 m. De la altitudinea de 680 m traseul intră din nou în pădure și continuă serpuit până la cota sa maximă de 757 m, unde se va amenaja și locul de joacă pentru copii și unde se propune construirea foișorului de observare.

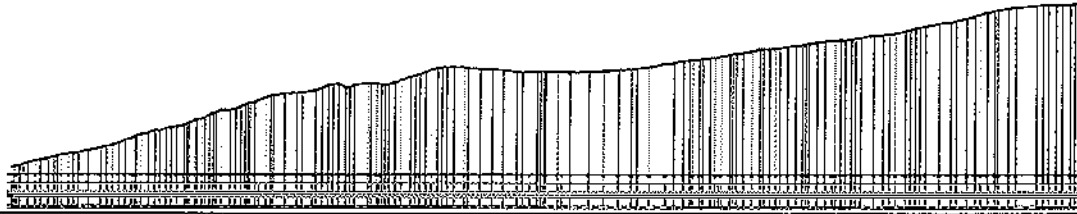
Lungimea totală a traseului este de 1.910 m, cu o diferență de nivel de 284 m și o înclinare medie de 15,2%.

Pe o lungime de 98 m, lungime ce se desfășoară pe zona de culme, înclinarea maximă a traseului este de 31%.

Spectaculozitatea acestui traseu constă în faptul că el se desfășoară în apropierea Pietrei Pinului, zona în care pe margine traseului se întâlnesc bolovani uriași cu forme deosebite.

Traseul turistic *Piatra Pinului*

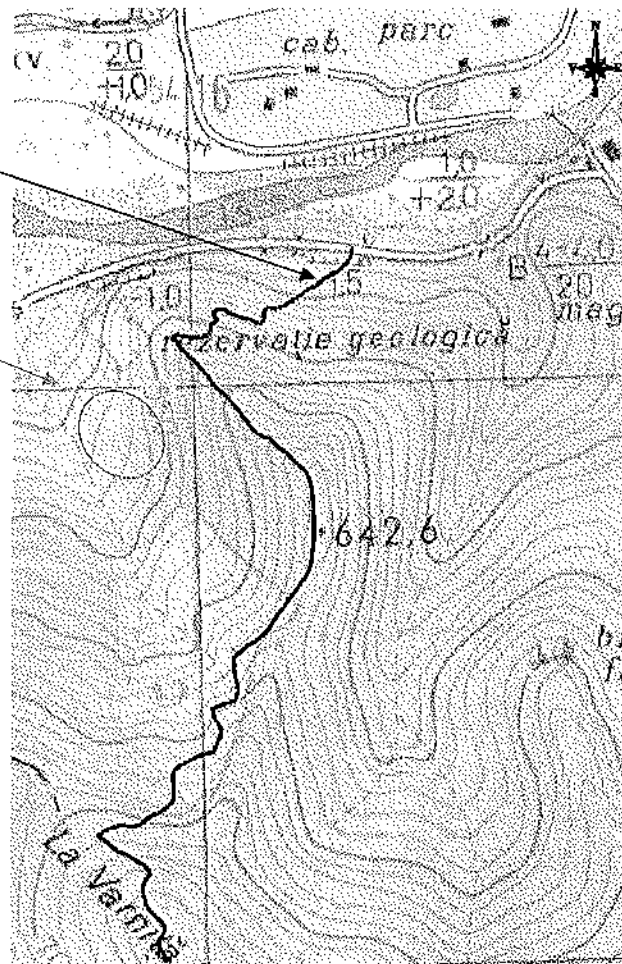
Timp de mers urcare/coborare	Sezonalitate	Grad de dificultate	Nivel echipare	Lungime (m)	Diferenta de nivel	Altitudine inf / sup
1 h / 45 min	vara, toamna	mic	sport-montan	1.910	284	473 / 757



Altitudine inferioara 473 m

Zona Piatra Pinului

Schita traseului
Piatra Pinului



Altitudine superioara 757 m

Lucrarile de amenajare ale traseului constau in:

- Adunarea crengilor de pe traseu;
- Sapaturi manuale in pamant urmate de nivelare pentru realizarea platformei potecii pe o latime medie de 1,5 m; aceasta operatie se va executa numai in zonele unde sunt absolut necesare, restul traseului pastrandu-si configuratia actuala a terenului.
- Pe drumul de culme, pe o lungime de circa 25 m, din cauza pantei accentuate de 60% se vor prevedea trepte de pamant sustinute cu scandura si pari din stejar.
- Peste cele doua pâraie ce traverseaza traseul în zona sa inferioara, se vor realiza doua punți din lemn cu lungimile de 2 si respectiv de 4 m;
- Marcarea traseului conform HG77/2003.

Conform HG77/2003 privind instituirea unor măsuri pentru prevenirea accidentelor montane și organizarea activității de salvare în munți, lucrarile de amenajare ale traseului se vor face sub coordonarea si supravegherea serviciului public SALVAMONT.

Conform HG77/2003, caracteristicile principale ale traseului turistic montan propus sunt:

- Lungime = 1.910 m
- Diferenta de nivel = 284 m
- Grad de dificultate = mic
- Timp de urcare = circa 1 ora
- Timp de coborare = circa 45 minute
- Sezonalitate = recomandat vara, toamna
- Echipament = incaltaminte sport cu talpa aderenta si imbracaminte adecvata pentru mersul pe munte si conditiilor meteo specifice

Marcarea traseului se va realiza cu banda verticala rosie pe fond alb.

La cele doua capete ale traseului se vor monta panouri indicatoare ce vor contine urmatoarele informatii:

Pentru sensul de urcare:

- Denumirea traseului: Traseu turistic Piatra Pinului
- Destinatia: Foisor de observare si loc de joaca La Varniță
- Timpul: circa 1 h
- Tipul marcajului banda verticala rosie pe fond alb

Pentru sensul de coborare:

- Denumirea traseului: Traseu turistic Piatra Pinului
- Destinatia: Parcare Piatra Pinului / telescaun
- Timpul: circa 45 min
- Tipul marcajului banda verticala rosie pe fond alb

De-a lungul traseului, pe arbori, la o inaltime de 1,5 – 2 m se vor aplica marcaje intr-un dreptunghi de 16x20 cm, banda rosie verticala pe fond alb. Marcajele se aplica pe ambele directii de circulatie in asa fel incat sa fie vizibile de la un semn la altul.

In zonele in care traseul iese din padure, marcajele se vor aplica pe stalpi metalici cu inaltimea de 2,3 m.

Traseu turistic Șoimului

Traseul turistic Șoimului este amplasat pe malul drept al raului Moldova, pe versantul nordic ce coboara din Obcina Voronet, zona La Varniță, catre Parcul Arinis, aproximativ paralel cu paraul Soimul.

Observatie:

Avand in vedere ca parcurgerea celor 2 trasee turistice, Piatra Pinului si Soimului, se recomanda ca sa se faca in circuit, respectiv urcarea pe traseul Piatra Pinului si coborarea pe traseul Soimului, in descrierea de mai jos punctul de plecare se va considera cel de cota maxima, iar cel de sosire cel de cota minima.

Punctul de plecare al traseului este situat la altitudinea de 757 m, pe culmea cunoscuta sub denumirea de La Varniță, langa foisorul de observare si respectiv langa locul de joaca ce se va amenaja in aceasta zona.

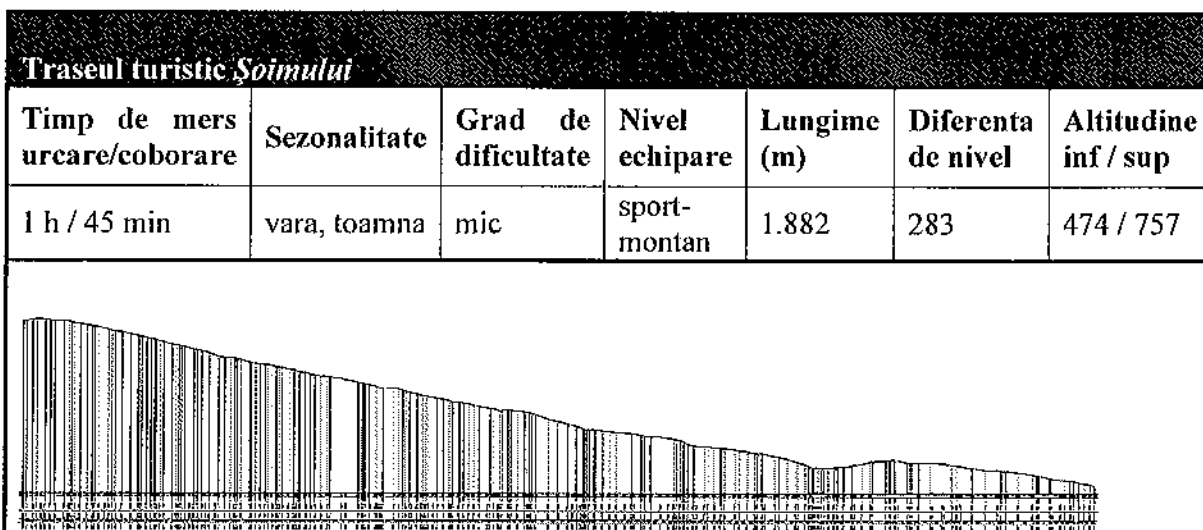
Traseul coboara pe directie nord-est prin mai multe serpentine cu curbe relativ largi pana la altitudinea de circa 620 m. In dreptul cotelor de 710 m si 695 m traseul traverseaza o zona umeda, zona peste care se va monta cate o punte din lemn. De la cota de 620 m traseul se desfasoara aproximativ paralel cu cel al paraului Soimului, amonte de acesta, pe partea stanga, pana la cota de 505 m unde peste un podet de lemn traverseaza paraul. Podetul se va realiza din lemn, iar culeile podetului din casoaie de lemn umplute cu piatra. De aici traseul ia forma unui semicerc larg si ajunge la punctul de sosire de cota 474 m, punct ce este situat la circa 230 m sud-vest de puntea de acces dinspre Parcul Arinis, sau la circa 700 m est de rezervatia geologica Piatra Pinului.

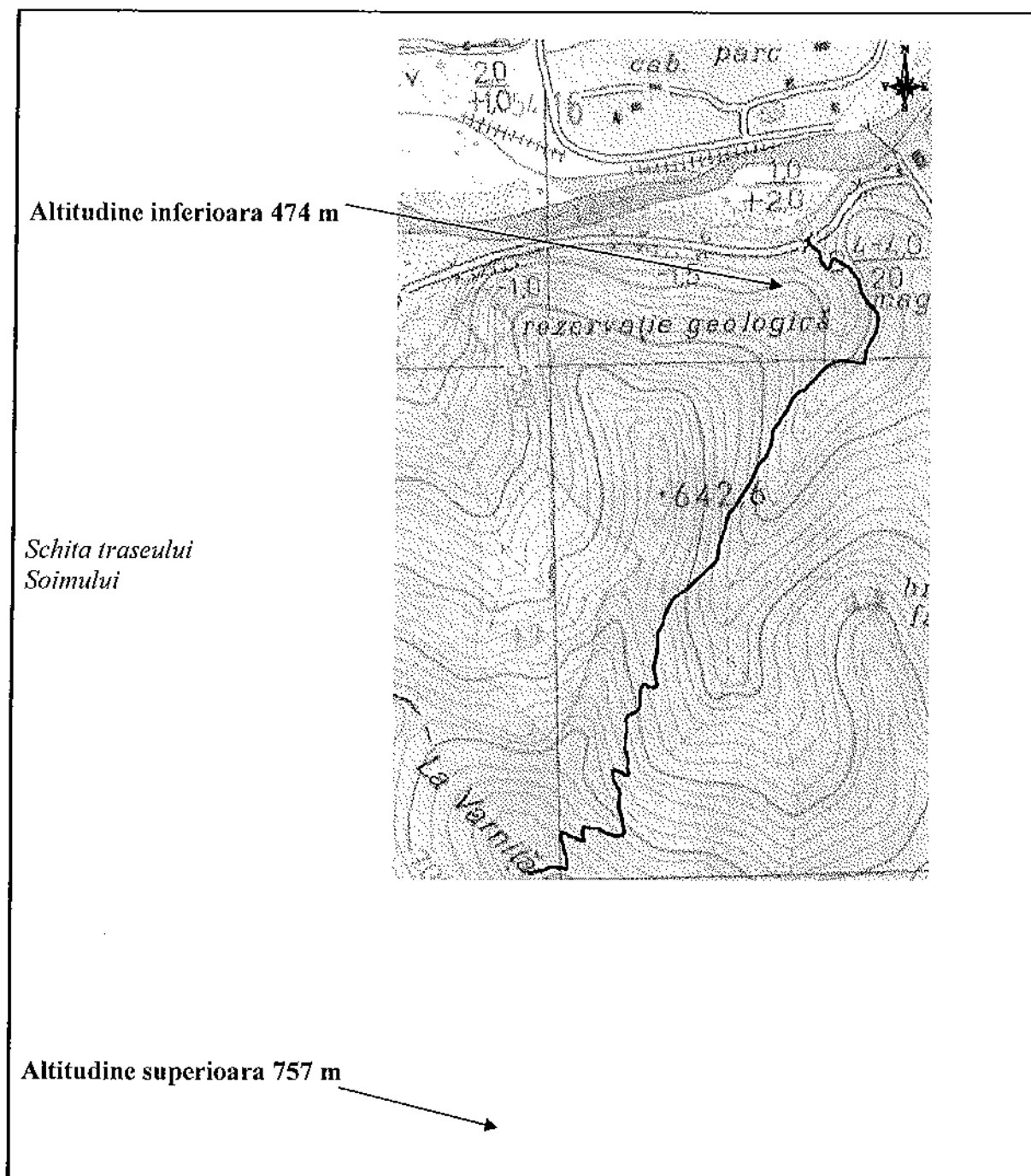
Traseul turistic traverseaza mai multe zone umede si mai multe pâraie, afluenti ai pâraului Soimul; peste aceste traversari se va realiza cate o punte din lemn. In total se vor realiza o punte cu lungimea de 2 m si cinci puncti cu lungimile de câte 4 m fiecare.

Distanta punctului de sosire al traseului Soimului fata de punctul de plecare al traseului Piatra Pinului este de circa 220 m.

Lungimea totala a traseului este de 1.882 m, cu o diferenta de nivel de 283 m si o inclinare medie de 15,3%.

Spectaculozitatea acestui traseu consta in faptul ca el traverseaza cateva zone umede, zone peste care se vor monta puncti din lemn, precum si paraul Soimul, peste care se va realiza un podet tot din lemn.





Lucrarile de amenajare ale traseului constau in:

- Adunarea crengilor de pe traseu;
- Sapaturi manuale in pamant urmate de nivelare pentru realizarea platformei potecii pe o latime medie de 1,5 m; aceasta operatie se va executa numai in zonele unde sunt absolut necesare, restul traseului pastrandu-si configuratia actuala a terenului.
- Peste zonele umede si peste pâraiele ce sunt traversate de traseul Soimul, se vor realiza sase puncti din lemn cu lungimile de 2 m (1 bucata) si respectiv de 4 m (5 bucati);
- De asemenea, peste pâraul Soimul ce este traversat in partea sa inferioara de traseu, se va realiza un podet din lemn, construit integral din lemn de rasioase avand culeile realizate din lemn umplute cu piatra;
 - Marcarea traseului conform HG77/2003.

Conform HG77/2003 privind instituirea unor măsuri pentru prevenirea accidentelor montane și organizarea activității de salvare în munți, lucrările de amenajare ale traseului se vor face sub coordonarea și supravegherea serviciului public SALVAMONT.

Conform HG77/2003, caracteristicile principale ale traseului turistic montan propus sunt:

- Lungime = 1.882 m
- Diferența de nivel = 283 m
- Grad de dificultate = mic
- Timp de urcare = circa 1 ora
- Timp de coborare = circa 45 minute
- Sezonabilitate = recomandat vara, toamna
- Echipament = încălțăminte sport cu talpa aderentă și îmbrăcăminte adecvată pentru mersul pe munte și condițiilor meteo specifice

Marcarea traseului se va realiza cu banda verticală albastră pe fond alb.

La cele două capete ale traseului se vor monta panouri indicatoare ce vor conține următoarele informații:

Pentru sensul de urcare:

- Denumirea traseului: Traseu turistic Șoimului
- Destinația: Foișor de observare și loc de joacă
- Timpul: circa 1 h
- Tipul marcajului: banda verticală albastră pe fond alb

Pentru sensul de coborare:

- Denumirea traseului: Traseu turistic Șoimului
- Destinația: Parcare Piatra Pinului / telescaun
- Timpul: circa 45 min
- Tipul marcajului: banda verticală albastră pe fond alb

De-a lungul traseului, pe arbori, la o înălțime de 1,5 – 2 m se vor aplica marcaje într-un dreptunghi de 16x20 cm, banda albastră verticală pe fond alb. Marcajele se aplică pe ambele direcții de circulație în așa fel încât să fie vizibile de la un semn la altul.

Foișor de observare

În zona de cota maximă a celor două trasee turistice montane, respectiv Traseul Piatra Pinului și Traseul Șoimului, în zona denumită "La Varnița", se propune realizarea unui foișor de observare care va oferi turistilor următoarele:

- de pe platforma sa superioară se va putea observa / fotografia / filma peisajul pe o rază de 360°
- toalete publice amenajate la parterul foișorului

Turistii odată ajunși pe unul din cele două trasee în punctul La Varnița de pe Obcina Voronetului, vor avea posibilitatea să urce în foișorul de observare pe o platformă acoperită ce se află la o înălțime de 20 m deasupra solului. S-a ales această înălțime pentru ca peisajul să poată să fie admirat pe o rază de 360° în jurul foișorului.

Pe balustrada / parapetul platformei de observare se vor monta pe toate laturile panouri cu informații despre obiectivele naturale, culturale și turistice din Obcinele Bucovinene și din Tinutul Mănăstirilor,

contribuind în acest fel și la sporirea accesibilității către resursele naturale și culturale specifice, prin informarea „involuntară” a turistilor.

De asemenea, pe platforma superioară a foisorului de observare se vor monta patru binocluri (câte unul pe fiecare latură), binocluri ce vor sta în permanență la dispoziția turistilor pentru observarea peisajului și a ținuturilor înconjurătoare.

Deoarece lângă foisorul de observare se dorește amenajarea și a unui loc de joacă pentru copii, iar durata de urcare pe oricare din cele două trasee turistice este de circa o oră, la baza foisorului se propune amenajarea unor toalete. Alimentarea acestora cu apă se va realiza din instalația de alimentare existentă în zona a instalației de înzapezit, prin intermediul unui rezervor tampon, evacuarea apelor uzate realizându-se printr-o rețea de canalizare amplasată de-a lungul drumului tehnologic de acces în microstăția de epurare existentă în apropierea confluenței pârâului Soimului cu râul Moldova. Alimentarea cu energie electrică se va realiza de asemenea din cutia de distribuție existentă de pe instalația de înzapezit.

Foisorul de observare este o construcție cu regimul de înălțime subsol + parter + 6 nivele de platforme:

- **Subsol** – se amplasează bazinul-tampon pentru apă, pompele aferente, elementele de infrastructură necesare susținerii foisorului;
- **Parter** – se realizează grupuri sanitare și va conține următoarele spații: Hol, Grup Sanitar Femei, Grup Sanitar Barbați, Camera Mama și Copilul (spațiul poate fi utilizat de părinți de ambele sexe pentru igiena copiilor, schimbarea hainelor/scutece, inclusiv spălat – în acest scop lavoarul va fi dotat și cu cap de dus cu furtun flexibil), Boxa Curățenie;
- **Nivel 1** - terasă parțial acoperită, pentru belvedere și relaxare;
- **Nivel 2** - Platformă închisă, pretabilă ca spațiu de adăpost în caz de vânt puternic;
- **Nivel 3** - Scara urcare în două rampe cu podestele aferente;
- **Nivel 4** - se găsește o mică terasă, pentru odihnă în timpul urcării și priveliște.
- **Nivel 5** - Scara urcare în două rampe, cu podestele aferente;
- **Nivel 6** - Platforma superioară belvedere – funcțiunea principală a foisorului.

Structura subsolului este din beton monolit, structura portantă supraterană fiind realizată din cadre de profile de oțel laminat. **Suprafața construită la sol este de 101,40 mp, iar cea desfășurată este de 413,90 mp.**

Suprafața utilă este de 265,90 mp.

Înălțimea la streșină a foisorului este +23,50 m, iar cea maximă este de +28,50 m.

Accesul la subsolul tehnic se face printr-o alee parțial carosabilă cu înclinarea de 2%.

Pentru accesul la parter se realizează o platformă exterioară de acces, scara ce urcă de la nivelul terenului până la nivelele superioare.

Peretii exteriori ai parterului vor fi realizați pe schelet metalic, cu termoizolație, strat de aer, finisaj exterior din lemn tratat contra intemperiilor. Peretii subsolului vor avea finisaj din piatră naturală. Pe etajele 1-6 închiderea va fi din lemn tratat contra intemperiilor și focului, cu elementele așezate într-o distribuție discontinuă, tip trafor.

Lipsa infrastructurii (apă curentă, canalizare), și prin urmare lipsa toaletelor publice care să fie racordate la rețele, poate afecta în mod negativ mediul înconjurător, având ca efecte poluarea acestuia. Din acest motiv, s-a propus realizarea unei toalete publice care să fie amplasată la parterul foisorului de observare, toaleta care să fie alimentată astfel:

- Alimentarea cu apă se va realiza din conducta instalației de înzapezit existentă pe partea de schi, conducta ce primește apă prin stația de pompare de la baza părții Soimul din râul

Moldova (apa nepotabila = în toalete se vor instala afise cu textul „apa nepotabila” impreuna cu semnul international conventional „un pahar cu apa taiat”;

- Evacuarea apelor uzate se va realiza printr-o conducta de canalizare cu lungimea de 1.600 m in microstatiua de epurare aflata lânga cladirea anexa de la baza pârtiei de schi; conducta se va amplasa de-a lungul drumului tehnologic de acces, drum existent ce va fi folosit si pentru executie.
- Alimentarea cu energie electrica se va realiza din reseaua electrica a instalatiei de înzapezit existenta pe pârtia de schi.

Loc de joacă pentru copii Șoimul

Langa foisorul de observare descris mai sus, la baza acestuia, se propune amenajarea unui loc de joaca pentru copii.

Locul de joaca va fi amenajat cu dotari specifice zonelor montane, executate numai din materiale naturale (lemn cu rezistenta mare in timp) conform EN1176 si EN1177.

Suprafata ocupata de locul de joaca este de 430 mp.

Pe suprafata locului de joaca, sub echipamentele de joaca, se va aterne un strat de 20 cm grosime de coaja de copac cu rol de protectie, avand dimensiunile (granulatia) între 5 si 30 mm. Sub acesta se aterne un strat de 15 cm de balast de râu cu rol de drenaj.

Perimetrul locului de joaca se va îngradi cu un gard de lemn cu lungimea de 80 m, gard ce va copia tipul constructiv al celorlalte existente in zona. Gardul din lemn se va trata pentru a rezista la factorii atmosferici si la foc.

Pe suprafata locului de joaca se vor monta urmatoarele echipamente / dotari de joaca pentru copii:

- Echipament de joaca sub forma unei masini de batut zapada (având in vedere ca amplasamentul locului de joaca este situat in partea din amonte a unei pârtii de schi). Acesta va imita o masina de batut zapada cu troliu la scara 1:1 si va avea dimensiunile aproximative de 12 x 4,5 x 4,5 m. El se va adresa copiilor cu vârsta de peste 3 ani si va oferi copiilor posibilitatea de catare, explorare pe toate laturile sale, un tobogan in partea din spate a masinii si un mini-perete de catarare pe lama frontala a masinii.
- Balansoar cu trei brate dispuse echidistant, la câte 120°, montat pe trei arcuri de sustinere centrale. Diametrul cercului in care se inscriu cele trei brate este de 4 m. Se va adresa copiilor cu varsta sub 3 ani.
- Balansoare pe arc sub forma de figurine ce pot fi calarite de copii, cu suport pentru mâini. Avand in vedere amplasarea intr-o zona montana, se recomanda ca figurinele sa fie sub forma de veverita, urs si iepure (câte o bucata din fiecare). Inaltimea unei astfel de figurine va fi de circa 90 cm. Se adreseaza copiilor cu varsta de peste 3 ani.
- Leagan dublu (doua leagane pe un singur cadru suport).

Toate echipamentele descrise mai sus vor fi realizate din materiale naturale / ecologice, respectiv din lemn cu o buna rezistenta in timp si vor respecta EN1176 si EN1177.

Toaletă parc Ariniș

In extremitatea estica a parcului Ariniș, pe amplasamentul unei foste parcare auto, se doreste construirea unei toalete publice pentru turistii din parc. Fosta parcare auto nu mai este folosita deoarece accesul auto este interzis in parc, iar in prezent terenul respectiv se prezinta sub forma unei suprafete netede asfaltate neutilizate.

Aceasta toaleta va fi deschisa tuturor vizitatorilor parcului si va fi dotata si cu cabine speciale pentru persoane cu dizabilitati, accesul fiind evident gandit si pentru carucioare. In concordanta cu temele orizontale ale Uniunii Europene, acest proiect isi propune, sustinand la un nivel cat mai inalt promovarea egalității de șanse și nediscriminării, sa permita accesul oricaror persoane, indiferent de gradul lor de invalidate, de varsta sau statut social (parinti singuri cu copii mici).

In acest scop au fost prevazute spatii dimensionate si dotate corespunzator:

- cabine de WC pentru persoane imobilizate in scaun rulant, pe sexe;
- cabine WC pentru semiambulatori (persoane care se deplaseaza cu ajutorul carjelor, bastoanelor, protezelor, cadrelor);
- lavoare accesibile persoanelor in scaun cu rotile (cu loc pentru genunchi dedesubt);
- oglinzi (1 din 6) inclinate la unghi corespunzator pentru utilizarea persoanelor in scaun rulant sau cu statura sub 1,20 m;
- cabine prevazute cu suport rabatabil pentru copil de 6 - 24 luni (mama&bebe, tata&bebe) parinti sau bunici singuri cu copii mici;
- scaune rabatabile pentru copii au fost prevazute si in cabinele pentru imobilizati si semiambulatori, deoarece exista situatii de parinti/bunici accidentati/imobilizati care trebuie sa aiba aceleasi oportunitati de a-si scoate copii in aer liber;
- mese rabatabile pentru schimbat bebelusi.

Toaleta este o constructie parter, avand suprafata construita la sol de 141,80 m² si suprafata utila de 95,82 m².

Structura de rezistenta a cladirii este realizata din zidarie portanta de caramida intarita cu stalpisorii, centuri si buiandrugi din beton armat.

Accesul la toaleta se va realiza prin intermediul unor rampe cu inclinatia de 6%, accesibile persoanelor imobilizate in scaun rulant cat si celor cu carje

Teren special pentru sport ce cuprinde: piste popice și spatiu șah

In zona central-nordica a parcului Ariniș, la nord de terenurile de sport, exista un teren sub forma de platforma betonata, teren pe care in urma cu mai multi ani functionau doua piste de popice. Beneficiarul proiectului doreste amenajarea acestui teren la destinatia sa initiala, respectiv pentru doua piste de popice si dotarea lor cu echipamentul specific.

Popicariile clasice au cazut in declin (inclusiv cea veche din amplasamentul de fata) din cauza faptului ca ridicarea popicelor dupa fiecare aruncare nu este agreata de persoanele care joaca si ca atare isi pierd repede interesul – din acest motiv se dovedeste a fi necesara montarea unui mecanism de ridicare a popicelor si colectare si retur a bilelor.

Acest mecanism necesita o temperatura de minimum 18 °C – ceea ce, in aer liber nu este posibil. Prin urmare, pentru functionarea corecta a mecanismului este necesara realizarea un spatiu care pe perioada sezonului rece si a noptii sa poata fi inchis si incalzit. In acest sens, pentru aparatura de incalzire, dar si pentru lucrarile de intretinere se prevad doua spatii tehnice in imediata vecinatate a acestuia.

Pentru a mentine atractivitatea obiectivului cat mai mult timp, chiar si pe vreme ploioasa, este oportuna realizarea unei copertine care sa protejeze de intemperii si caldura solara jucatorii si spectatorii ocazionali.

La intrarea in popicarie este necesara o receptie unde persoanele din administrarea parcului pot sa supravegheze locatia si sa gestioneze obiectele de inventar. Li se pune la dispozitie si un mic depozit care poate fi incuiat pt obiecte de inventar si documente. Tot in zona de intrare se creaza un spatiu special pe care se vor amplasa patru mese de sah, spatiu care de asemenea va fi protejat de intemperii de copertina.

În zona de acces către spațiul tehnic al pistelor de popice există în prezent o alee asfaltată cu aspect degradat, marginită de câte un gard viu. Având în vedere aspectul inestetic al acestei alee, prin proiect se propune îndepărtarea stratului de asfalt și refacerea aleei cu pavaj din dale de beton. Gardul viu se păstrează sub forma actuală.

Suprafața construită este egală cu cea desfășurată fiind de 352,00 m².

Fiind vorba de o copertină peste un spațiu deschis, structura este una ușoară, combinație metal/lemn. Stâlpii vor avea fundații izolate, din beton.

Placa de la cota 0,00 va fi din beton slab armat, cu adânciri în zona pistelor și a zonei de colectare bile (groapa) până la -0,52m

Acoperișul este tip șarpantă, cu pante cuprinse între 15 – 35 grade.

Loc de joacă pentru copii în parc

În extremitatea estică a parcului Ariniș, pe amplasamentul fostei parcuri auto pe care se amenajează toaleta din parc, lângă aceasta, se propune amenajarea unui loc de joacă pentru copii. Se va îndepărta asfaltul de pe suprafața fostei parcuri și în locul lui se va așterne un strat de 20 cm de scoartă de copac cu mărimea / granulatia de 5 – 30 mm cu rol de strat protector. Locul de joacă pentru copii se va amenaja pe o suprafață de circa 200 mp și va cuprinde următoarele echipamente:

- Două leagăne duble (cate două leagăne pe o structură de susținere), amplasate unul în prelungirea celuilalt, paralel cu pereții sudici ai toaletei. Leagănele vor fi despărțite de toaleta printr-un gard viu ce va avea înălțimea de circa 70 – 80% din înălțimea pereților toaletei.
- Un loc de joacă combinat compus din două turnuri legate printr-un pod, suprafețe, frânghii și plase de catarat, tobogan. Dimensiunile la sol ale acestuia vor fi de aproximativ 8,0 x 1,5 m, având înălțimea maximă de circa 4,0 m. Acesta se va amplasa perpendicular pe axa leagănelor, lângă marginea estică a fostului loc de parcare.
- Pe zona liberă dintre cele două echipamente descrise mai sus, se recomandă să se mai monteze: un balansoar cu două locuri (bârna de lemn articulată la mijloc pe un picior suport) și un carusel (suport circular orizontal pe care copiii se pot învârti singuri).

Pe latura locului de joacă ce este comună cu aleea asfaltată de acces, în interiorul locului de joacă, se recomandă montarea a trei bănci și a două cosuri de gunoi. Băncile vor fi cu sezut și spătar confecționate din lemn tratat, cu patru picioare din fontă, fără brațe laterale, pentru a permite acostarea caruciorului cât mai aproape, favorizând astfel persoanele cu dizabilități. Lungimea unei bănci va putea varia între 1,6 și maxim 2,0 m, băncile urmând să fie fixate pe fundații din beton executate conform recomandărilor furnizorilor. Între cele trei bănci se recomandă montarea a două cosuri de gunoi. Acestea vor fi sub formă de recipient metalic cu capacitatea de aproximativ 50 de litri, având exteriorul captusit cu elemente decorative din lemn tratat. Cele două cosuri de gunoi vor fi dotate și cu capac.

Perimetrul locului de joacă se va îngrădi cu un gard de lemn cu lungimea de 55 m, gard ce va avea aceeași formă constructivă cu cel de la locul de joacă de lângă foisorul de observare. Gardul din lemn se va trata pentru a rezista la factorii atmosferici și la foc. Pe trei laturi ale sale, respectiv pe latura din spate și pe cele două părți laterale (vecinătatea cu toaleta publică și cu spațiul de fitness), gardul de lemn se va dubla cu un gard viu, lungimea totală a acestuia fiind de 41 m.

Toate echipamentele descrise mai sus vor fi realizate din materiale naturale / ecologice, respectiv din lemn cu o bună rezistență în timp și vor respecta EN1176 și EN1177.

Spatiu fitness

Pentru ca turistii si vizitatorii parcului Arinis sa simta cu adevarat sentimentul de miscare in aer liber, se propune amplasarea unor aparate de fitness. Acestea se vor amplasa in apropierea aleilor de acces, in zona dintre terenul special pentru sport – piste popice si spatiu sah si locul de joaca propus in parc de pe fosta parcare auto.

Langa locul de joaca pentru copii, pe locul fostei parcare auto se vor amplasa trei aparate fitness pentru persoanele cu dizabilitati. Acestea vor ocupa o suprafata totala de 85 mp si se vor monta pe suprafata fostei parcare peste care se va monta o suprafata de protectie din tartan.

Astfel, pentru persoanele cu dizabilitati se recomanda montarea urmatoarelor tipuri de aparate fitness:

- Un aparat conceput pentru muschii mâinilor, bratelor si spatelui;
- Un aparat de tragere pentru picioare, talie, brate, spate;
- Un aparat de tractiuni pentru picioare, solduri, talie.

In mod evident, beneficiarul va putea sa opteze si pentru alte tipuri de aparate de fitness, cu conditia ca ele sa fie special concepute pentru persoanele cu dizabilitati.

Accesul la aceste aparate se va face direct de pe aleea asfaltata a parcului, in dreptul aparatelor propunandu-se o alee de acces cu dale de beton.

In apropierea aleilor dintre fosta parcare auto si terenul special pentru sport se vor amplasa urmatoarele tipuri de aparate:

- Un aparat sub forma de bicicleta;
- Un aparat pentru muschii exteriori ai picioarelor;
- Un aparat pentru muschii bratelor si umerilor;
- Un aparat pentru muschii abdominali;
- Un aparat combinat bicicleta / solduri si talie, utilizabil de catre doua persoane simultan;
- Un aparat pentru muschii superiori ai picioarelor, utilizabil de catre doua persoane simultan;
- Un aparat complex pentru toate grupele de muschi, utilizabil de catre trei persoane simultan;
- Un aparat pentru muschii bratelor, abdomenului si spatelui, utilizabil simultan de catre persoane simultan.

Beneficiarul va putea sa opteze si pentru alte tipuri de aparate de fitness, cu conditia ca sa fie special concepute pentru utilizarea la exterior (realizate din material galvanizat, iar partile din plastic/cauciuc sa fie rezistente la UV si la factorii atmosferici). De asemenea, conceptul trebuie sa fie antivandalism si sa respecta EN1176 si EN1177.

Aparatele de fitness se vor prinde pe fundatii din beton conform indicatiilor furnizorilor, iar pe suprafata lor de siguranta se va monta un paviment elastic de protectie, conform recomandarilor furnizorilor.

In total se vor monta 11 aparate de fitness dintre care 3 aparate vor fi pentru persoane cu dizabilitati.

Spatii verzi reamenajate

In cadrul proiectului se propune reamenajarea spatiilor verzi in mai multe zone:

- In zona terenului special pentru sporturi proiectat, prin plantarea mai multor specii de arbusti;
- In zona toaletei proiectate in parc, a locului de joaca pentru copii si a spatiului fitness pentru persoanele cu dizabilitati, prin plantarea de arbusti sub forma de gard viu, atat pentru delimitarea obiectivelor de restul spatiului verde, cat si pentru delimitarea obiectivelor intre ele;
- In mai multe zone din parc, zone care in prezent sunt sarace in vegetatie, prin plantarea de diverse specii de arbusti.

Suprafata totala a spatiilor verzi ce vor fi reamenajate este de circa 3.760 mp; din aceasta suprafata totala, pe 2.400 mp se insamanteaza gazon, iar pe diferenta de circa 1.360 mp se planteaza arbusti de diverse specii.

Se propune plantarea urmatoarelor specii:

- Tuia columnaris – lângă terenul special pentru sport și în partea de sud-vest a parcului;
- Magnolia solungiana – lângă terenul pentru sport și în partea de sud și de sud-vest a parcului;
- Forsitia Webers Favorit - lângă terenul special pentru sport, vis-a-vis de acesta, precum și în partea de sud-vest a parcului;
- Tuia giganta – în jurul toaletei publice, sub forma de gard viu;
- Cununita snowmound – sub forma de gard viu în jurul locului de joacă pentru copii, a spațiului fitness pentru persoane cu dizabilitati, precum și în mai multe zone răspândite prin parc pentru completarea golurilor din gardul viu existent.
- Jarba pentru zone umbroase / semi-umbroase – completare în mai multe zone din parc (în special în partea de nord unde se și aduce pamant de împrumut și în jurul obiectivelor proiectate).

Având în vedere aspectul inestetic al unor banci și cosuri de gunoi din parc, precum și faptul că există o varietate destul de mare (cosuri de gunoi din plastic verde, din plastic galben, din metal, din lemn, banci cu sezut și spatâr din lemn, banci cu sezut și spatâr metalice vopsite în galben) se recomandă înlocuirea a 20 de banci și a 50 de cosuri de gunoi.

Bancile vor fi cu sezut și spatâr confecționate din lemn tratat, cu patru picioare din fontă, fără brate laterale, pentru a permite acostarea caruciorului cât mai aproape, favorizând astfel persoanele cu dizabilitati. Lungimea unei banci va putea varia între 1,6 și maxim 2,0 m, bancile urmand să fie fixate pe fundații din beton executate conform recomandărilor furnizorilor.

Cosurile de gunoi vor fi sub forma de recipient metalic cu capacitatea de aproximativ 50 de litri, având exteriorul captusit cu elemente decorative din lemn tratat. Cosurile de gunoi vor fi dotate și cu capac.

Noile banci și cosuri de gunoi se vor amplasa pe locul celor vechi.

PROIECTANT,

**PREȘEDINTE DE ȘEDINȚĂ
ANDRONIC VASILE**

**CONTRASEMNEAZĂ
SECRETARUL ORAȘULUI,
Jr. TIPA ELENA DANIELA**

EXPUNERE DE MOTIVE

la proiectul de hotărâre privind aprobarea **documentației tehnice (faza Studiu de fezabilitatea și Proiect tehnic) și a indicatorilor tehnico-economici pentru obiectivul de investiții "T.U.R.I.S.T. (Teritoriu Urban Revitalizat CU Infrastructură pentru Sprijinirea Turismului) - Gura Humorului"**

Doamnelor și domnilor consilieri,

Am inițiat acest proiect de hotărâre din următoarele considerente:

- există posibilitatea finanțării lucrărilor de execuție aferente proiectului **"T.U.R.I.S.T. (Teritoriu Urban Revitalizat CU Infrastructură pentru Sprijinirea Turismului) - Gura Humorului"** prin Programul Operațional Regional 2014-2020, Axa Prioritară 7: Diversificarea economiilor locale prin dezvoltarea durabilă a turismului, Prioritatea de investiții 7.1: Sprijinirea unei creșteri favorabile ocupării forței de muncă, prin dezvoltarea potențialului endogen ca parte a unei strategii teritoriale pentru anumite zone, care să includă reconversia regiunilor industriale aflate în declin, precum și sporirea accesibilității și dezvoltarea resurselor naturale și culturale specifice (Investiții în infrastructura de turism);
- obligativitatea, conform ghidului solicitantului, depunerii la finanțare a HCL de aprobare a documentației tehnice (faza Studiu de fezabilitatea și Proiect tehnic) și a indicatorilor tehnico-economici pentru obiectivul de investiții **"T.U.R.I.S.T. (Teritoriu Urban Revitalizat CU Infrastructură pentru Sprijinirea Turismului) - Gura Humorului"**;
- Dezbaterile publice cu privire la opinia populației (începând cu data de 27.04.2016 și încheind cu data de 17.08.2016) și ședința publică specială pentru acest proiect (din data de 12.08.2016) care au dovedit necesitatea acestui proiect în orașul Gura Humorului,

Față de cele arătate mai sus propun aprobarea proiectului de hotărâre așa cum a fost prezentat.

INIȚIATOR,
PRIMAR,
Ing. MARIUS IOAN URSĂCIUC

România
Județul Suceava,
Orașul Gura Humorului
Serviciul Dezvoltare Locală și Managementul Proiectelor

Nr. din

RAPORT,

Subsemnata, Andronic Brândușa, consilier Gr. IA în cadrul Serviciului Dezvoltare Locală și Managementul Proiectelor, având în vedere:

- posibilitatea finanțării lucrărilor de execuție aferente proiectului ”T.U.R.I.S.T. (Teritoriu Urban Revitalizat cu Infrastructură pentru Sprijinirea Turismului) - Gura Humorului” prin Programul Operațional Regional 2014-2020, Axa Prioritară 7, Prioritatea de investiții 7.1: Sprijinirea unei creșteri favorabile ocupării forței de muncă, prin dezvoltarea potențialului endogen ca parte a unei strategii teritoriale pentru anumite zone, care să includă reconversia regiunilor industriale aflate în declin, precum și sporirea accesibilității și dezvoltarea resurselor naturale și culturale specifice (Investiții în infrastructura de turism);
- obligativitatea, conform ghidului solicitantului, depunerii pentru obținerea finanțării a HCL de aprobare a documentației tehnice (faza Studiu de fezabilitatea și Proiect tehnic) și a indicatorilor tehnico-economici pentru obiectivul de investiții ”T.U.R.I.S.T. (Teritoriu Urban Revitalizat cu Infrastructură pentru Sprijinirea Turismului) - Gura Humorului”.
- Dezbaterile publice cu privire la opinia populației (începând cu data de 27.04.2016 și încheind cu data de 17.08.2016) și ședința publică specială pentru acest proiect (din data de 12.08.2016) care au dovedit necesitatea acestui proiect în orașul Gura Humorului,

Vă rog ca, în temeiul art. 36, alin. (2), lit.”b”, alin. 4 lit. “d” și art. 45 din Legea 215/2001 a administrației publice locale – Republicată, cu modificările și completările ulterioare, să inițiați aprobarea documentației tehnice (faza Studiu de fezabilitatea și Proiect tehnic) și a indicatorilor tehnico-economici pentru obiectivul de investiții ”T.U.R.I.S.T. (Teritoriu Urban Revitalizat CU Infrastructură pentru Sprijinirea Turismului) - Gura Humorului”.

Serviciul Dezvoltare Locală și Managementul Proiectelor,

Ing. Brândușa Andronic

România
Județul Suceava
Orașul Gura Humorului

Nr. din